





**PRÉFET
DU PAS-DE-CALAIS**

*Liberté
Égalité
Fraternité*

**Carte communale des
dérogations cultures
dérobées et CIPAN**

Limites administratives

-  Arrondissement
-  Commune



0 10 20 km



**Direction départementale
des territoires et de la mer
du Pas-de-Calais**

Réalisation : MCSIG
Source : BD Topo © IGN
European Centre for Medium-Range
Weather Forecast (ECMWF)
European Centre Flood Awareness
System (EFAS)
Date : 12/09/2022
Référence : 2022-166



-  Zone 1 : Report implantation
-  Zone 2 : Dérogation au semis

