

DIRECTION GÉNÉRALE DES
FINANCES PUBLIQUES

EXTRAIT DU PLAN CADASTRAL

Périmètre de L'ASA de St-Agnan

Loteau du Picou.

Inclus toute parcelle cadastrale
comprise entièrement ou pour
partie dans la zone AOC
Champagne, quelque soit
l'occupation du sol (vignes,
fiches, bâtis)

Département :
AISNE

Commune :
SAINT AGNAN

Section : Y
Feuille : 000 Y 02

Échelle d'origine : 1/1250
Échelle d'édition : 1/5000

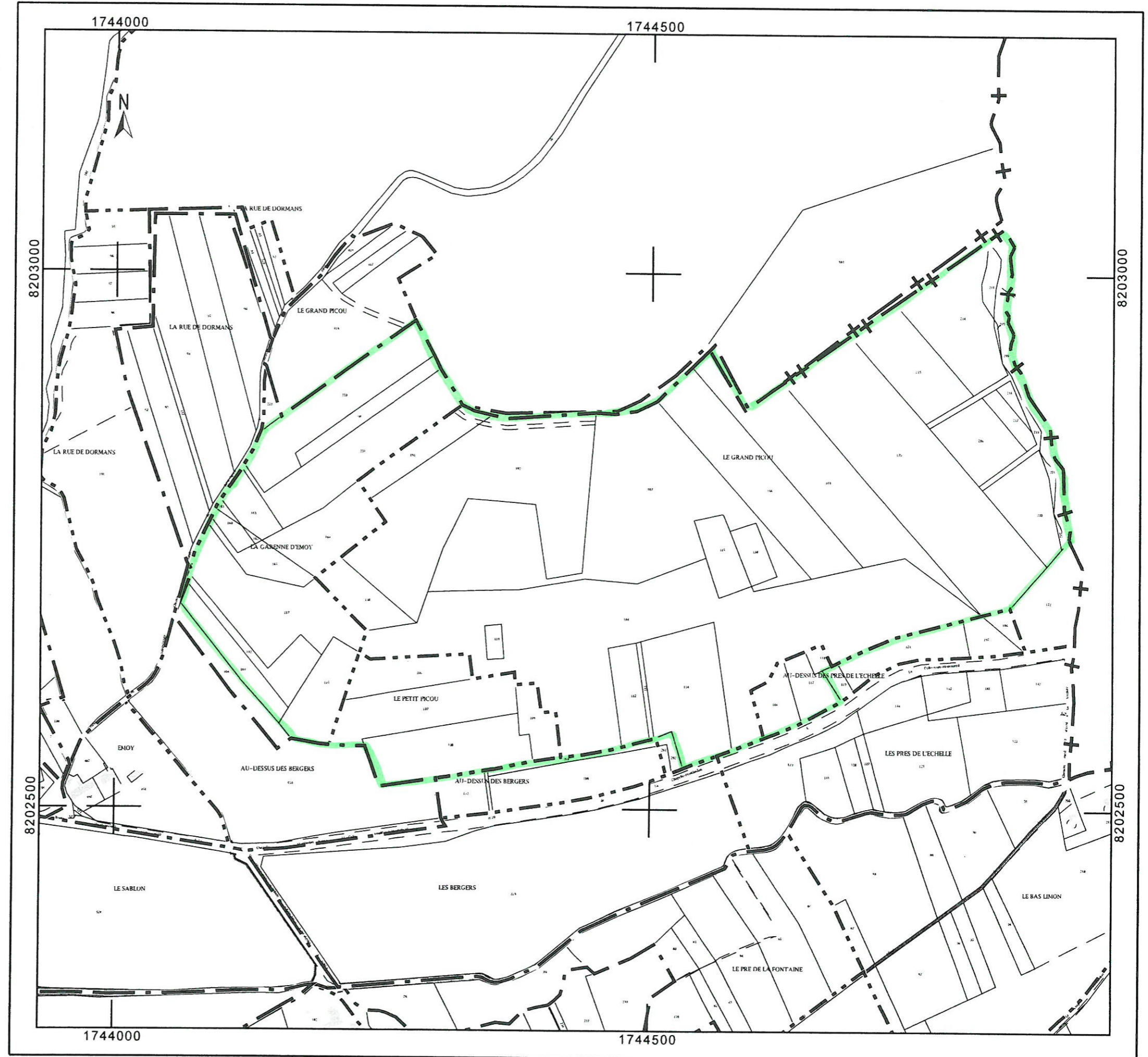
Date d'édition : 08/06/2015
(fuseau horaire de Paris)

Coordonnées en projection : RGF93CC49

Le plan visualisé sur cet extrait est géré par le centre
des impôts foncier suivant :
CHATEAU-THIERRY
32, avenue de la République 02400
02400 CHATEAU-THIERRY
tél. 03.23.84.22.20 -fax 03.23.69.31.50

Cet extrait de plan vous est délivré par :

cadastre.gouv.fr
©2014 Ministère des Finances et des Comptes
publics



DIRECTION GÉNÉRALE DES
FINANCES PUBLIQUES

EXTRAIT DU PLAN CADASTRAL

Périmètre de l'ASA de St-Agnan

Coteau des Boisés, le Clos-St-Jean,
la Brie

ET
Coteau de la Carrière, Fontinette

Inclus toute parcelle cadastrale
comprise entièrement ou pour partie
dans la zone AOC Champagne,
quelque soit l'occupation du
sol (fiches, vignes, bâtis)

Département :
AISNE

Commune :
SAINT AGNAN

Section : Y
Feuille : 000 Y 01

Échelle d'origine : 1/1250
Échelle d'édition : 1/5000

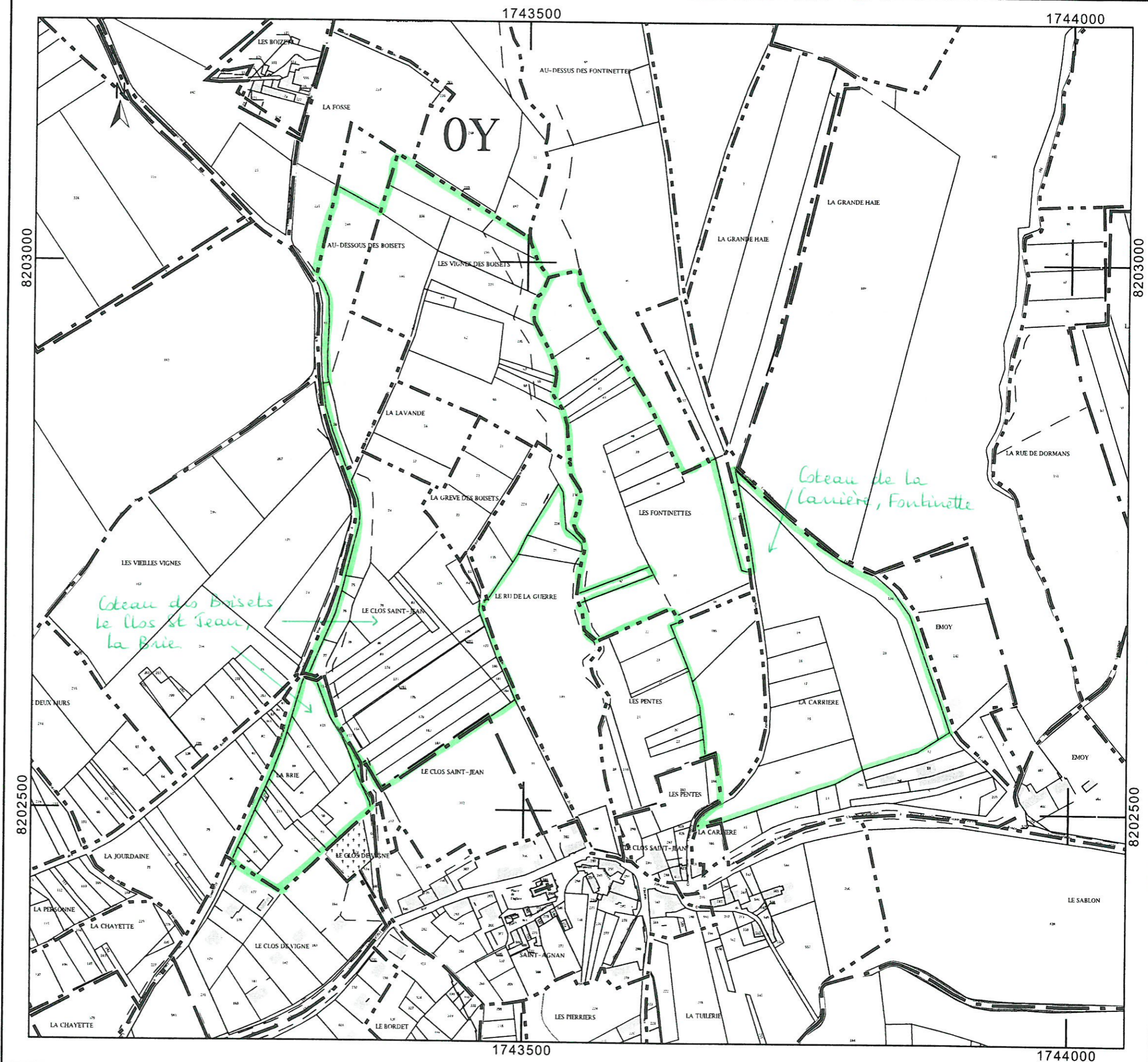
Date d'édition : 08/06/2015
(fuseau horaire de Paris)

Coordonnées en projection : RGF93CC49

Le plan visualisé sur cet extrait est géré par le centre
des impôts foncier suivant :
CHATEAU-THIERRY
32, avenue de la République 02400
02400 CHATEAU-THIERRY
tél. 03.23.84.22.20 -fax 03.23.69.31.50

Cet extrait de plan vous est délivré par :

cadastre.gouv.fr
©2014 Ministère des Finances et des Comptes
publics



DIRECTION GÉNÉRALE DES
FINANCES PUBLIQUES

EXTRAIT DU PLAN CADASTRAL

Périmètre de l'ASA de St-Agnan

Coteau de la Croupe de
Clairerbeau, les Debrrets, Sacounet

Inclus toute parcelle cadastrale
comprise entièrement ou pour
partie dans la zone AOC Champagne
quelque soit l'occupation du sol
(vignes, riches, bâtis)

Département :
AISNE

Commune :
SAINT AGNAN

Section : Z
Feuille : 000 Z 01

Échelle d'origine : 1/2500
Échelle d'édition : 1/5000

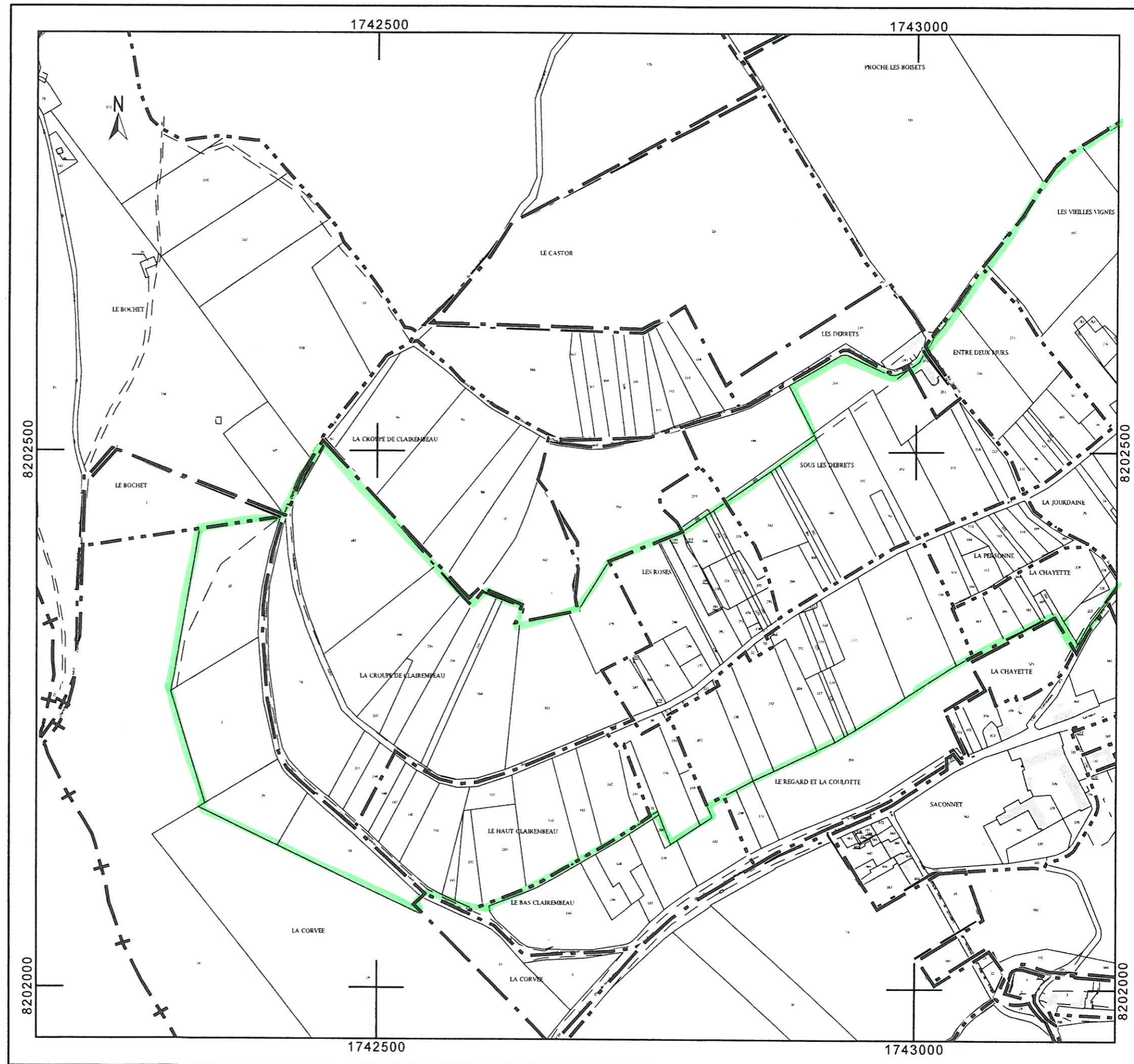
Date d'édition : 08/06/2015
(fuseau horaire de Paris)

Coordonnées en projection : RGF93CC49

Le plan visualisé sur cet extrait est géré par le centre
des impôts foncier suivant :
CHATEAU-THIERRY
32, avenue de la République 02400
02400 CHATEAU-THIERRY
tél. 03.23.84.22.20 -fax 03.23.69.31.50

Cet extrait de plan vous est délivré par :

cadastre.gouv.fr
©2014 Ministère des Finances et des Comptes
publics



DIRECTION GÉNÉRALE DES
FINANCES PUBLIQUES

EXTRAIT DU PLAN CADASTRAL

Périmètre de L'ASA de St-Agnan.

*lotteau de la Croupe de
Clairerbeau, les Debrets, Sacounet*

*Inclus toute parcelle cadastrale
comprise entièrement ou pour partie
dans la zone AOC Champagne,
quelque soit l'occupation du sol.
(vigne, friche, bâtis)*

Département :
AISNE

Commune :
SAINT AGNAN

Section : Z
Feuille : 000 Z 02

Échelle d'origine : 1/1250
Échelle d'édition : 1/5000

Date d'édition : 08/06/2015
(fuseau horaire de Paris)

Coordonnées en projection : RGF93CC49

Le plan visualisé sur cet extrait est géré par le centre
des impôts foncier suivant :
CHATEAU-THIERRY
32, avenue de la République 02400
02400 CHATEAU-THIERRY
tél. 03.23.84.22.20 -fax 03.23.69.31.50

Cet extrait de plan vous est délivré par :

cadastre.gouv.fr
©2014 Ministère des Finances et des Comptes
publics

